

Сведения о характеристиках объекта недвижимости

В Единый государственный реестр недвижимости внесены следующие сведения:

Раздел 1 Лист 1

Земельный участок			
вид объекта недвижимости			

Лист №1 Раздел 1	Всего листов раздела 1: 2	Всего разделов: 5	Всего листов выписки: 7
------------------	---------------------------	-------------------	-------------------------

10 сентября 2020г.	
Кадастровый номер:	20:01:0501004:353
Номер кадастрового квартала:	20:01:0501002
Дата присвоения кадастрового номера:	21.10.2019
Ранее присвоенный государственный учетный номер:	данные отсутствуют
Адрес (местоположение):	Чеченская Республика, Ачхой-Мартановский р-н, с Хамби-Ирзи, ул А.Шоилова, 64
Площадь, м2:	3000 +/- 19
Кадастровая стоимость, руб.:	257490
Кадастровые номера расположенных в пределах земельного участка объектов недвижимости:	20:01:0501002:457
Кадастровые номера объектов недвижимости, из которых образован объект недвижимости:	данные отсутствуют
Кадастровые номера образованных объектов недвижимости:	данные отсутствуют
Категория земель:	Земли населенных пунктов
Виды разрешенного использования:	для строительства детского сада, для размещения объектов дошкольного, начального, общего и среднего (полного) общего образования
Сведения о кадастровом инженере:	уточнением местоположения границы и площади земельного участка с кадастровым номером 20:01:0501004:353
Сведения о лесах, водных объектах и об иных природных объектах, расположенных в пределах земельного участка:	данные отсутствуют
Сведения о том, что земельный участок полностью или частично расположен в границах зоны с особыми условиями использования территории или территории объекта культурного наследия:	данные отсутствуют
Сведения о том, что земельный участок расположен в границах особой экономической зоны, территории опережающего социально-экономического развития, зоны территориального развития в Российской Федерации, игровой зоны:	данные отсутствуют

полное наименование должности	
-------------------------------	--

Филиал Государственного бюджетного учреждения Чеченской Республики «Республиканский многофункциональный центр предоставления государственных и муниципальных услуг» по Ачхой-Мартановскому муниципальному району
 М.П.

А.В. Амаев
 инициалы, фамилия

10 сентября 2020г.

Кадастровый номер:

20:01:0501004:353

--	--

Сведения о том, что земельный участок расположен в границах особо охраняемой природной территории, охотничьих угодий, лесничеств, лесопарков:	данные отсутствуют
---	--------------------

Сведения о результатах проведения государственного земельного надзора:	данные отсутствуют
--	--------------------

Сведения о расположении земельного участка в границах территории, в отношении которой утверждён проект межевания территории:	данные отсутствуют
--	--------------------

Условный номер земельного участка:	данные отсутствуют
------------------------------------	--------------------

Сведения о принятии акта и (или) заключения договора, предусматривающих предоставление в соответствии с земельным законодательством исполнительным органом государственной власти или органом местного самоуправления, находящегося в государственной или муниципальной собственности земельного участка для строительства наемного дома социального использования или наемного дома коммерческого использования:	данные отсутствуют
---	--------------------

Сведения о том, что земельный участок или земельные участки образованы на основании решения об изъятии земельного участка и (или) расположении на нем объекта недвижимости для государственных или муниципальных нужд:	данные отсутствуют
--	--------------------

Сведения о том, что земельный участок образован из земель или земельного участка, государственная собственность на которые не разграничена:	данные отсутствуют
---	--------------------


Сведения о наличии земельного спора о местоположении границ земельных участков:	данные отсутствуют
---	--------------------

Статус записи об объекте недвижимости:	Сведения об объекте недвижимости имеют статус "актуальные, ранее учтенные"
--	--

Особые отметки:	данные отсутствуют
-----------------	--------------------



Получатель выписки:	Расуева Зулхижа Абулхайрова
---------------------	-----------------------------


Полное наименование должности	подпись	М.П.	инициалы, фамилия
-------------------------------	---------	------	-------------------



Лист №1 Раздел 2	Всего листов раздела 2: 2	Всего разделов: 5	Всего листов выписки: 7
10 сентября 2020г.			
Кадастровый номер: 20:01:0501004:353			


1	1.1	Пасева Зухидан Абуязидовна, 01.01.1973, ЧИАССР, Урус-Мартановский район, с. Урус-Мартан, Российская Федерация	Паспорт гражданина Российской Федерации серия 96 17 №775211, выдан 23.02.2018, МВД по ЧР	2.1	Собственность 20:01:0501004:353-20/027/2020-3 07.04.2020 13:59:15	3	Ограничение прав и обременение объекта недвижимости: не зарегистрировано	4	Договоры участия в долевом строительстве: не зарегистрировано	5	Заявленные в судебном порядке права требования: данные отсутствуют	6	Сведения о возращении в отношении зарегистрированного права: данные отсутствуют	7	Сведения о наличии решения об изъятии объекта недвижимости для государственных и муниципальных нужд: данные отсутствуют	8	Сведения о невозможности государственной регистрации без личного участия правообладателя или его законного представителя: данные отсутствуют	9	Правопритязания и сведения о наличии поступивших, но не рассмотренных заявлений о проведении государственной регистрации права (перехода, прекращения права), ограниченных права или обременения объекта недвижимости
---	-----	---	--	-----	---	---	--	---	---	---	--	---	---	---	---	---	--	---	---

полное наименование должности	подпись	инициалы, фамилия
		



10 сентября 2020г.		Кадастровый номер:	20:01:0501004:353
10	Сведения об осуществлении государственной регистрации сделки, права, ограничения права без необходимого в силу закона согласия третьего лица, органа:	данные отсутствуют	
11	Сведения о невозможности государственной регистрации перехода, прекращения, ограничения права на земельный участок из земель сельскохозяйственного назначения:	данные отсутствуют	

10 сентября 2020г.	Кадастровый номер:	20:01:0501004:353
полное наименование должности		



Инициалы, фамилия	<i>A. B. Hovak</i>
-------------------	--------------------